



Regionálny úrad pre územné plánovanie a výstavbu Prešov  
Oddelenie štátnej stavebnej správy

Podľa rozdeľovníka!

Váš list číslo/zo dňa	Naše číslo	Vybavuje/linka	Mesto, dátum
4679/80107/2024	OU-PO-OVBP2- 2024/027843 Reg. č. záznamu 08108/2024	JUDr. Martina Kočišová Martina.Kocisova@stavebnyurad.gov.sk 051/28 30 510	Prešov, 30.04.2024

Vec:

**VEREJNÁ VYHLÁŠKA**

### Oznámenie o začatí konania o návrhu na predĺženie platnosti územného rozhodnutia

Národná diaľničná spoločnosť, a.s., so sídlom Dúbravská cesta 14, 841 04 Bratislava podala na Okresný úrad Prešov, odbor výstavby a bytovej politiky, ako právneho predchodcu Regionálneho úradu pre územné plánovanie a výstavbu Prešov, Kúpeľná 6, 080 01 Prešov (ďalej len „regionálny úrad“) dňa 11.03.2024 žiadosť č. 4679/80107/2024 zo dňa 04.03.2024 o predĺženie platnosti územného rozhodnutia mesta Svidník č. 1264-5783/05-Chk zo dňa 24.11.2008, ktorého platnosť bola predĺžená rozhodnutiami Krajského stavebného úradu v Prešove č. 2012/-4/308-2/SP-VB zo dňa 23.01.2012, Okresného úradu Prešov, odboru výstavby a bytovej politiky č. OU-PO-OVBP-2015/3288/15610/ŠSS-VB zo dňa 09.02.2015, č. OU-PO-OVBP2-2017/42104/123757/ŠSS-ZV zo dňa 11.12.2017 a č. OU-PO-OVBP2-2021/12848/52069 zo dňa 20.05.2021 o umiestnení líniovej stavby „R4 LADOMIROVÁ - HUNKOVCE“, na pozemkoch v katastrálnych územiach: Svidník, Ladomirová, Krajné Čierne a Hunkovce.

Rozhodnutím Okresného úradu Prešov, odboru výstavby a bytovej politiky č. OU-PO-OVBP2-2021/12848/52069 zo dňa 20.05.2021, právoplatného dňa 09.07.2021, bola jeho platnosť predĺžená do 30.03.2024.

Regionálny úrad, ako príslušný stavebný úrad podľa § 4a písm. h) zákona č. 608/2003 Z.z. o štátnej správe pre územné plánovanie, stavebný poriadok a bývanie a o zmene a doplnení zákona č. 50/1976 Zb. o územnom plánovaní a stavebnom poriadku (stavebný zákon) v znení neskorších predpisov, v spojení s § 117b ods. 1 zákona č. 50/1976 Zb. o územnom plánovaní a stavebnom poriadku (stavebný zákon) v znení neskorších predpisov, v súlade s § 36 ods. 4 a § 40 ods. 2 stavebného zákona

**oznamuje začatie konania**

o návrhu na predĺženie platnosti územného rozhodnutia účastníkom konania a dotknutým orgánom, **upúšťa** od ústneho pojednávania a na uplatnenie námietok určuje **lehotu 7 dní** odo dňa doručenia tohto oznámenia.

Do podkladov na vydanie rozhodnutia o predĺžení platnosti rozhodnutia o umiestnení stavby je možné nahliadnuť pred stanoveným termínom na vyjadrenie sa, na regionálnom úrade po telefonickom dohovore na tel. č. 051/283 05 10.

Podľa § 36 ods. 1 stavebného zákona, účastníci územného konania môžu svoje námietky a pripomienky k predloženému návrhu uplatniť najneskôr v určenej lehote, inak sa na ne neprihliadne.

Upozorňujeme tiež účastníkov konania, že stavebný úrad podľa § 42 ods. 4 stavebného zákona v odvolacom konaní nebude prihliadať na námietky a pripomienky, ktoré neboli uplatnené v prvostupňovom konaní v určenej lehote, hoci uplatnené mohli byť a tiež na možnosť účastníkov konania dať sa zastupovať v konaní zástupcom na základe písomného splnomocnenia.

Dotknuté orgány oznámiť svoje stanoviská v rovnakej lehote, v ktorej môžu uplatniť svoje pripomienky a námietky účastníci územného konania. Ak niektorý z orgánov potrebuje na riadne posúdenie návrhu dlhší čas, stavebný úrad na jeho žiadosť, určenú lehotu pred jej uplynutím primerane predĺži. Ak dotknutý orgán, ktorý bol vyrozumený o začatí územného konania neoznámí v určenej alebo predĺženej lehote svoje stanovisko k navrhovanej stavbe, má sa za to, že so stavbou z hľadiska ním sledovaných záujmov súhlasí.

Úrad

Región

Kúpeľná 6663/6, 080 01 Prešov

-1-

JUDr. Elena Kahancová

riaditeľka

#### Prílohy:


1 x kópia – Prehľadná situácia stavby M 1:50 000

Toto oznámenie sa doručí účastníkom konania formou verejnej vyhlášky, vyvesením po dobu 15 dní na úradnej tabuli Úradu pre územné plánovanie a výstavbu SR (posledný deň vyvesenia je dňom doručenia) a zároveň bude zverejnené na jeho webovom sídle, ako aj na úradnej tabuli regionálneho úradu a na centrálnej úradnej elektronickej tabuli na stránke portálu [www.slovensko.sk](http://www.slovensko.sk) v časti „Úradná tabuľa“. Oznámenie sa súčasne zverejní na úradnej tabuli mesta Svidník, obcí Ladomirová, Krajné Čierno, Hunkovce a na ich webových sídlach.

03. 05. 2024

Vyvesené dňa: .....

Zvesené dňa: .....

Pečiatka, podpis: 

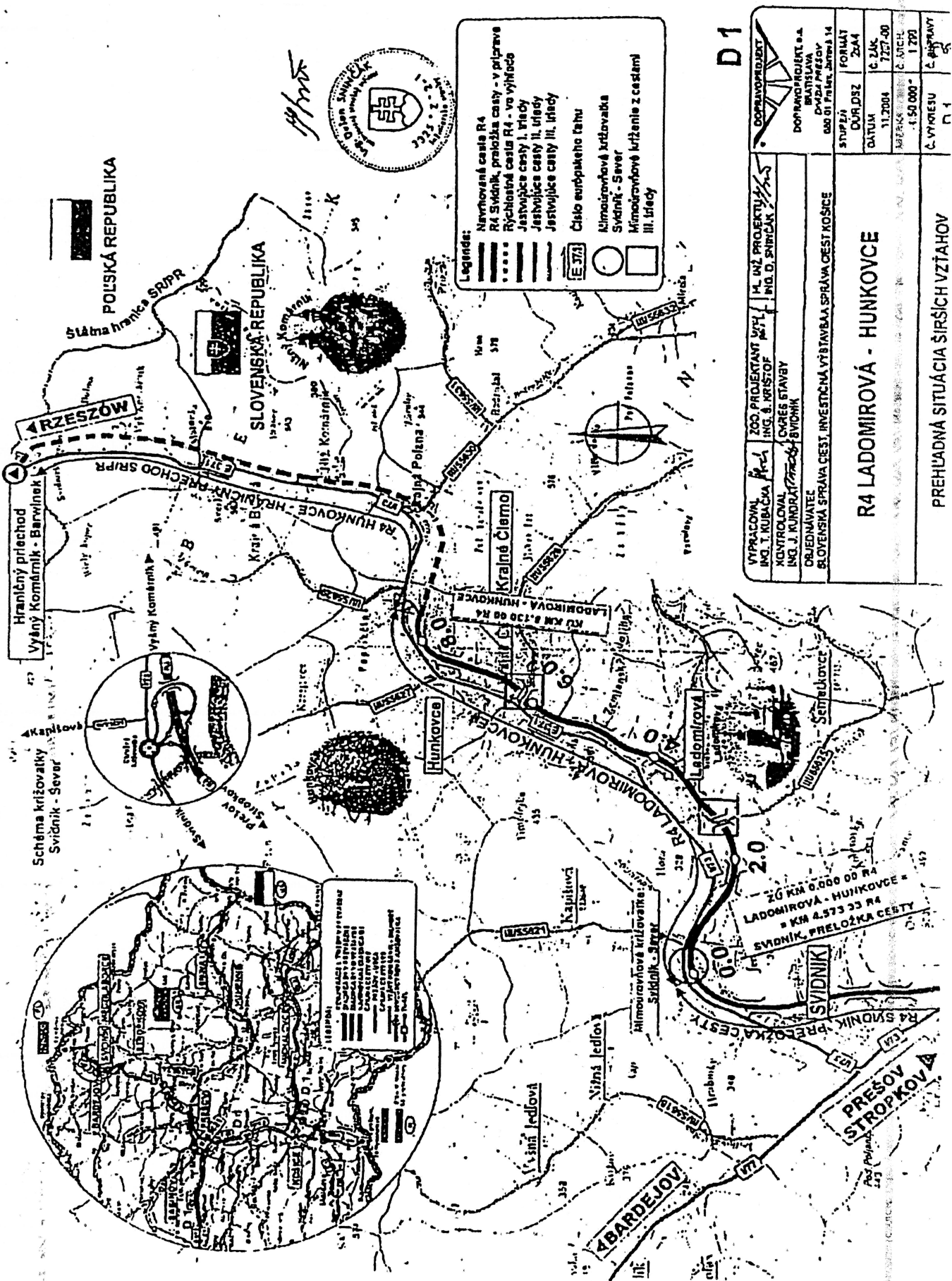
Pečiatka, podpis:

Kúpna dohoda, 000 01 100

-3-

Na vedomie

01. Národná diaľničná spoločnosť, a.s., Dúbravská cesta 14, 841 04 Bratislava
02. Mesto Svidník Sov. hrdinov 200/33, 089 01 Svidník
03. Obec Ladomirová, 090 03 Ladomirová
04. Obec Krajné Čierno, Krajné Čierno, 090 03 Ladomirová
05. Obec Hunkovce, Hunkovce, 090 03 Ladomirová
06. Slovenský pozemkový fond, Búdková 36, 817 15 Bratislava
07. SVP š.p. - OZ Košice, Ďumbierska 14, 041 59 Košice
08. SSC – IVSC Košice, Kasárenské nám. 4, 041 55 Košice
09. SaÚ ciest PSK, Sov. hrdinov 410, 089 01 Svidník
10. PSK, odbor dopravy, Nám. mieru 2, 080 01 Prešov
11. Okresný úrad Prešov, odbor DaPK, Nám. mieru 3, 080 01 Prešov
12. Okresný úrad Prešov, odbor PaL, Masarykova, 080 01 Prešov
13. Okresný úrad Prešov, OSŽP, Nám. mieru 3, 080 01 Prešov
14. KPÚ Prešov, Hlavná 115, 080 01 Prešov
15. Pamiatkový úrad SR, Cesta na červený most 6, 814 06 Bratislava
16. LESY SR š.p., OZ Bardejov, Dukelská 24, 085 63 Bardejov
17. ŠOP SR – regionálna správa Prešov, Hlavná 93, 080 01 Prešov
18. Okresný úrad Stropkov, OP, ODaPK, lesný, KR, Stropkov
19. RÚVZ, Sov. hrdinov 79, 089 01 Svidník
20. OR HaZZ, Nebiljaka 1, 089 01 Svidník
21. OR PZ SR, ODI, Sov. hrdinov 200/35, 089 01 Svidník
22. SVP š.p. – OZ Trebišov, M.R. Štefánika 484/25, 075 34 Trebišov
23. VVS a.s., Komenského 50, 042 48 Košice
24. VVS a.s., Svidník, Stropkovská 634/79, 089 01 Svidník
25. VSE a.s. Prešov, Levočská 3, 081 54 Prešov
26. ST a.s., Poštová 18, 042 10 Košice
27. SPP a.s., Moldavská 12, 040 11 Košice
28. DOPRAVOPROJEKT a.s. Bratislava, Jarkova 14, 080 01 Prešov
29. PK URBAN TRADE – Ing. Arch. Dušan Hudec, Letná 45, 040 01 Košice
30. Obec Duplín, 091 01 Stropkov
31. Okresný úrad Svidník, KÚ, Sov. hrdinov 200/33, 089 01 Svidník



- Legenda:**
- Návrhovaná cesta R4
  - R4 Svodník, preložka cesty - v príprave
  - R4 Svodník, preložka cesty R4 - vo výmahu
  - Rychlostná cesta R4 - vo výmahu
  - Jestvícké cesty I. třídy
  - Jestvícké cesty II. třídy
  - Jestvícké cesty III. třídy
  - Císto evropského tahu
  - Klimovčova křižovatka
  - Svodník - Sever
  - Mimoúrovňové krížení z cestami
  - III. třídy

D1

VYPRACOVANÁ ING. T. KUBIČKA	ZOO. PROJEKTANT ING. B. KRISTOF	ML. INŽ. PROJEKTANT ING. D. ŠIMČÁK	DOPLŇOVANÝ BRATISLAVA 080 01, PULSKÁ, BARRA 14
KONTROLOVAL ING. J. KUNDRÁT	ČERES. STAVBY SVODNÍK		
DIEJDAVATEĽ SLOVENSKÁ SPRÁVA CEST. INVESTIČNÁ VÝSTAVBA SPRÁVA CESTI KOŠICE			
<b>R4 LADOMIROVÁ - HUNKOVCE</b>			
PREHĽADNÁ SITUÁCIA ŠIRŠÍCH VZŤAHOV			

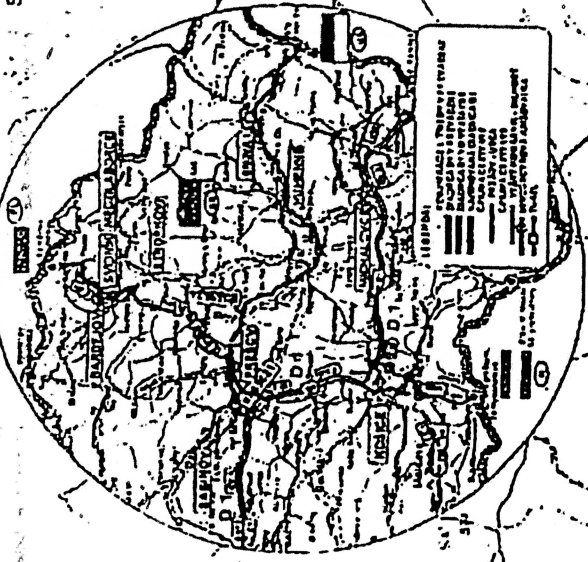
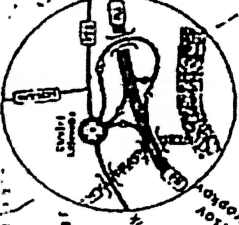



Schéma križovatky  
Svodník - Sever



Hraničný prechod  
Vyšný Komárnik - Barwinek



POĽSKÁ REPUBLIKA



SLOVENSKÁ REPUBLIKA



M. H. H.